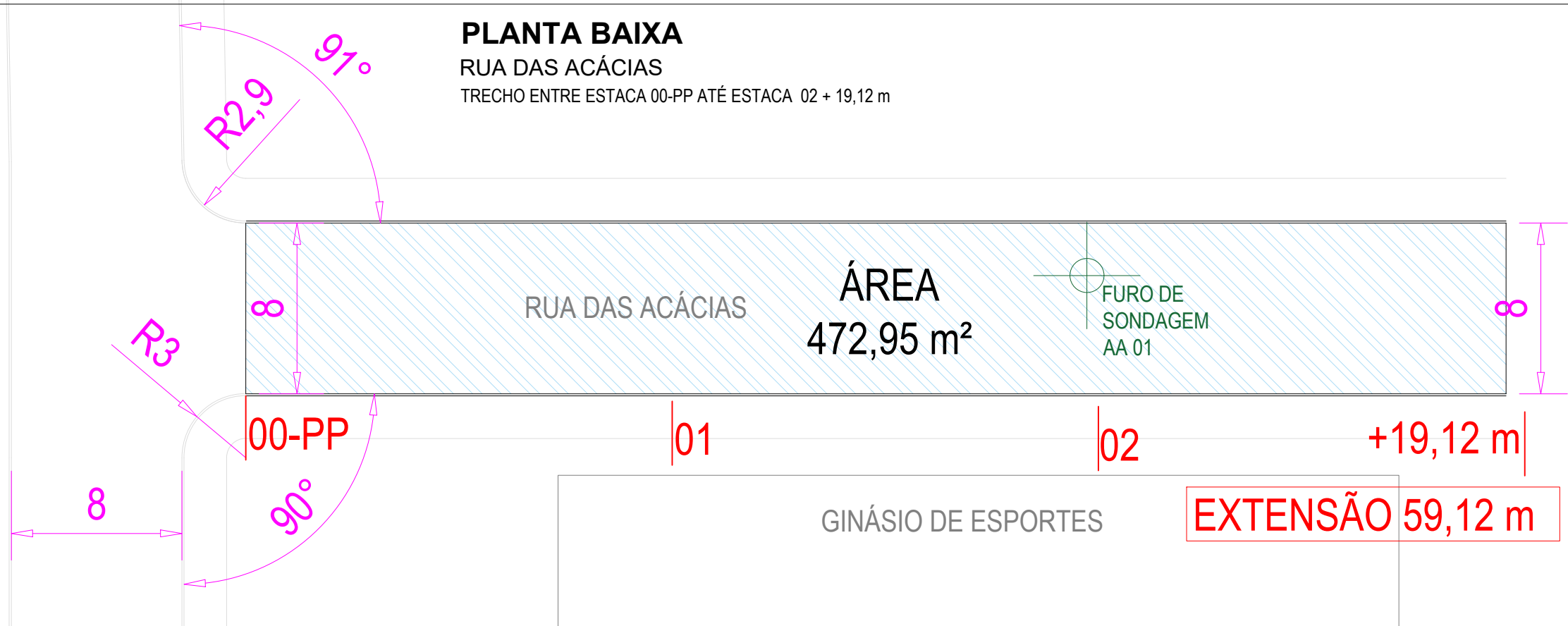
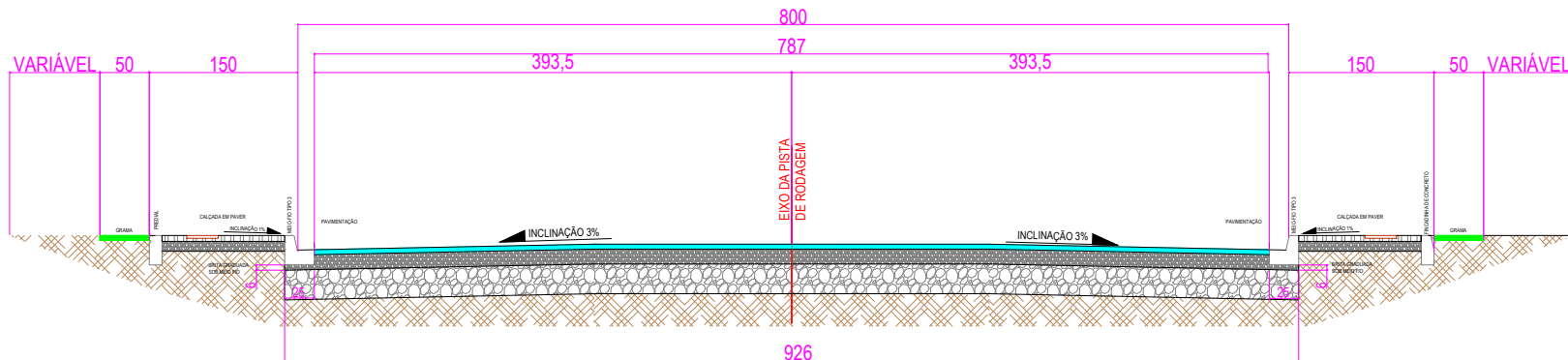


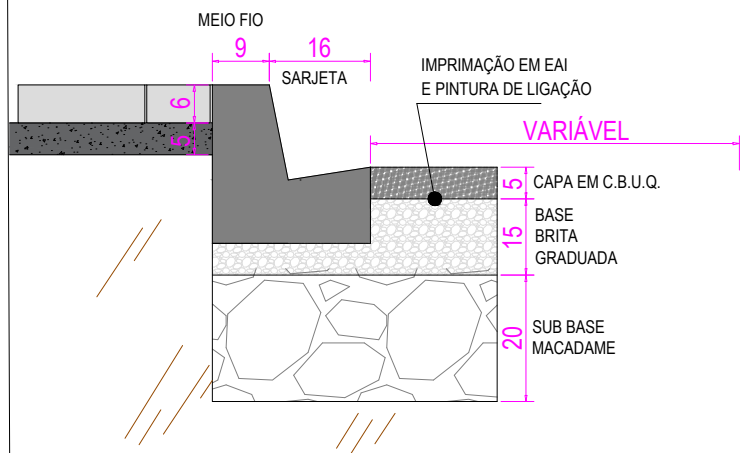
PLANTA BAIXA  
RUA DAS ACÁCIAS  
TRECHO ENTRE ESTACA 00-PP ATÉ ESTACA 02 + 19,12 m



SEÇÃO TRANSVERSAL DA VIA



ESPESSURAS DAS CAMADAS  
Base, Sub-base e Capa de Rolamento Projetadas



CONVENÇÕES	
	ÁREA DE IMPLANTAÇÃO DE PAVIMENTO Implantação do pavimento em C.B.U.Q. tipo "C" do DER-PR, com regularização, compactação e composição de base para pavimentação.
	MEIO FIO E ALINHAMENTO PREDIAL Alinhamento dos muros e predial existente "in loco", indicando muros, cercas ou limites dos lotes adjacentes à caixa da via.

ÁREA DE PAVIMENTAÇÃO  
472,95 m²

DESCRIÇÃO	MEMÓRIA DE CÁLCULO			
	LARGURA	ÁREA	ESPESSURA	VOLUME
CAPA C.B.U.Q. (DENS 2,591 g/cm³)	7,87	465,26 m²	0,05 m	60,28 t
ÁREA DE PAVIMENTAÇÃO	7,87	472,95 m²	0,05 m	
SUB BASE MACADAME	9,26	547,44 m²	0,20 m	109,49 m³
BASE BRITA GRADUADA	9,26	406,15 m²	0,15 m	60,92 m³
IMPRIMAÇÃO	7,87	465,26 m²		
PINTURA DE LIGAÇÃO	7,87	465,26 m²		
ÁREA TOTAL	8,00	472,95 m²	0,04 m	

GEOMÉTRICO

RUA DAS ACÁCIAS

JANEIRO 2024

ESCALA

INDICADA

ARQUIVO

PARANASUL  
TOPOGRAFIA E ENGENHARIA

ASSINATURA  
NOME  
CPF/CNPJ

RUA RUI BARBOSA, 204 - CENTRO  
PAULO FRONTIN - PARANÁ  
CEP 84.635-000

PREFEITURA MUNICIPAL DE PAULO FRONTIN  
77.007.474/0001-90

PRANCHA

03

05